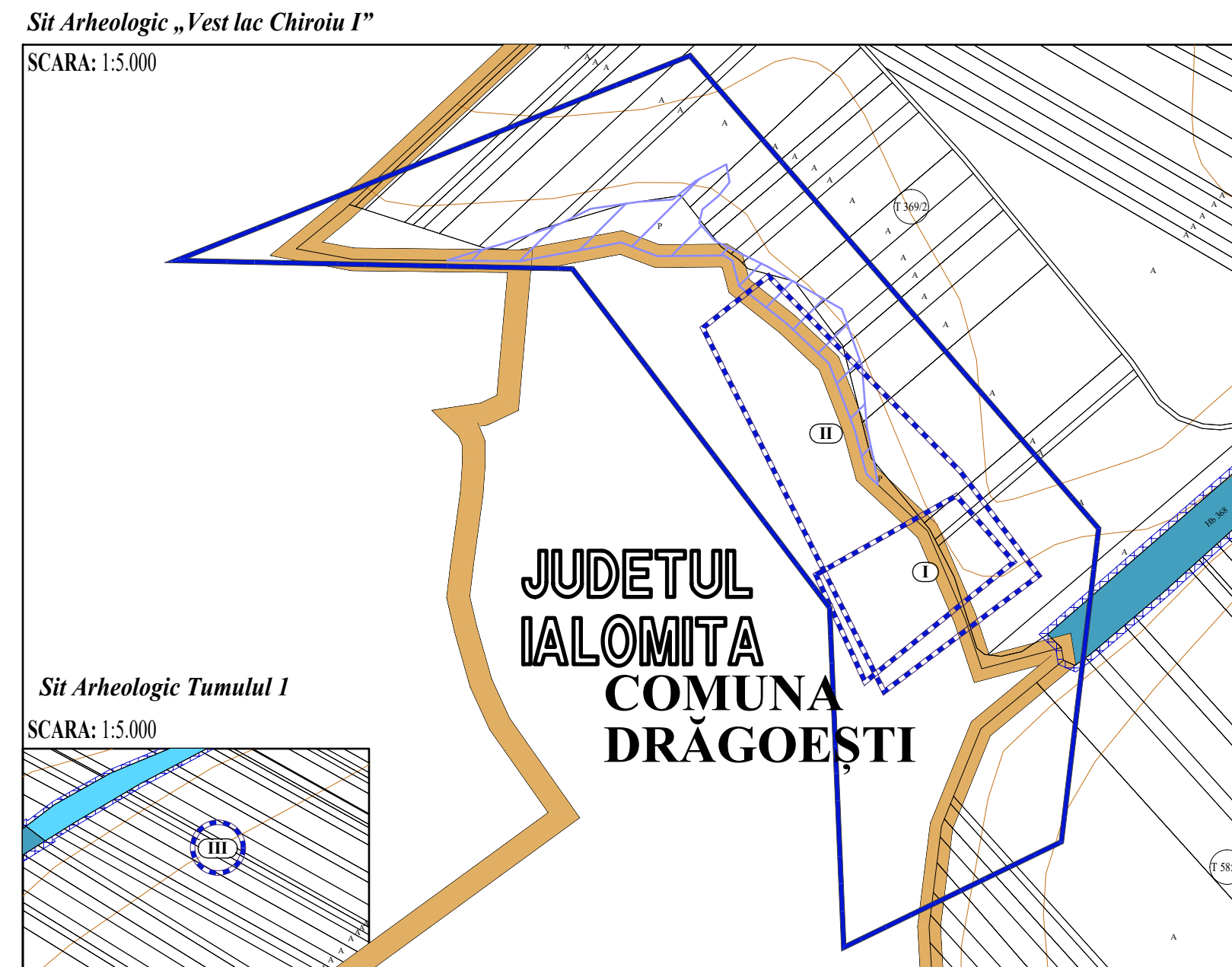
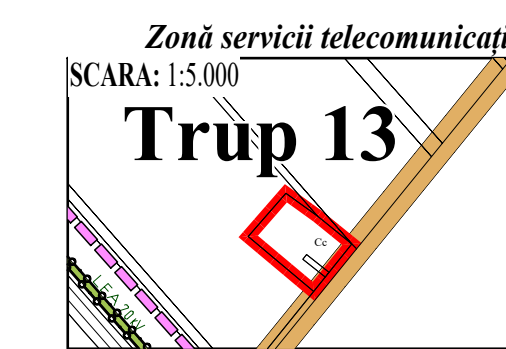
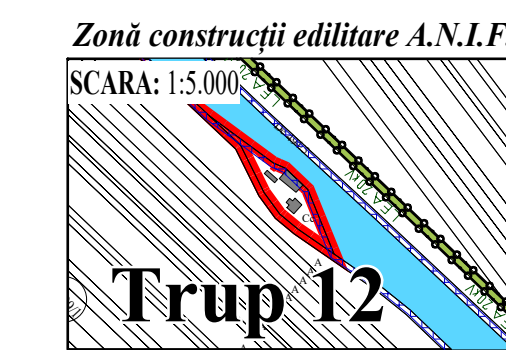
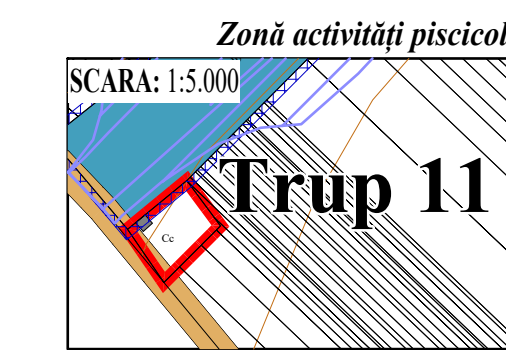
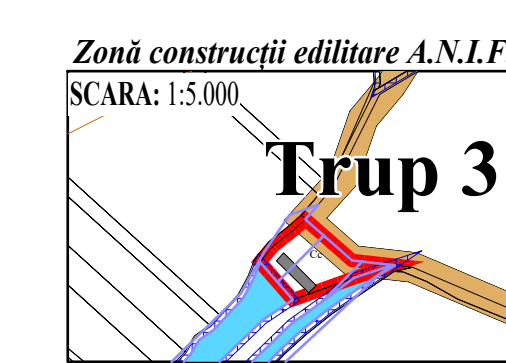
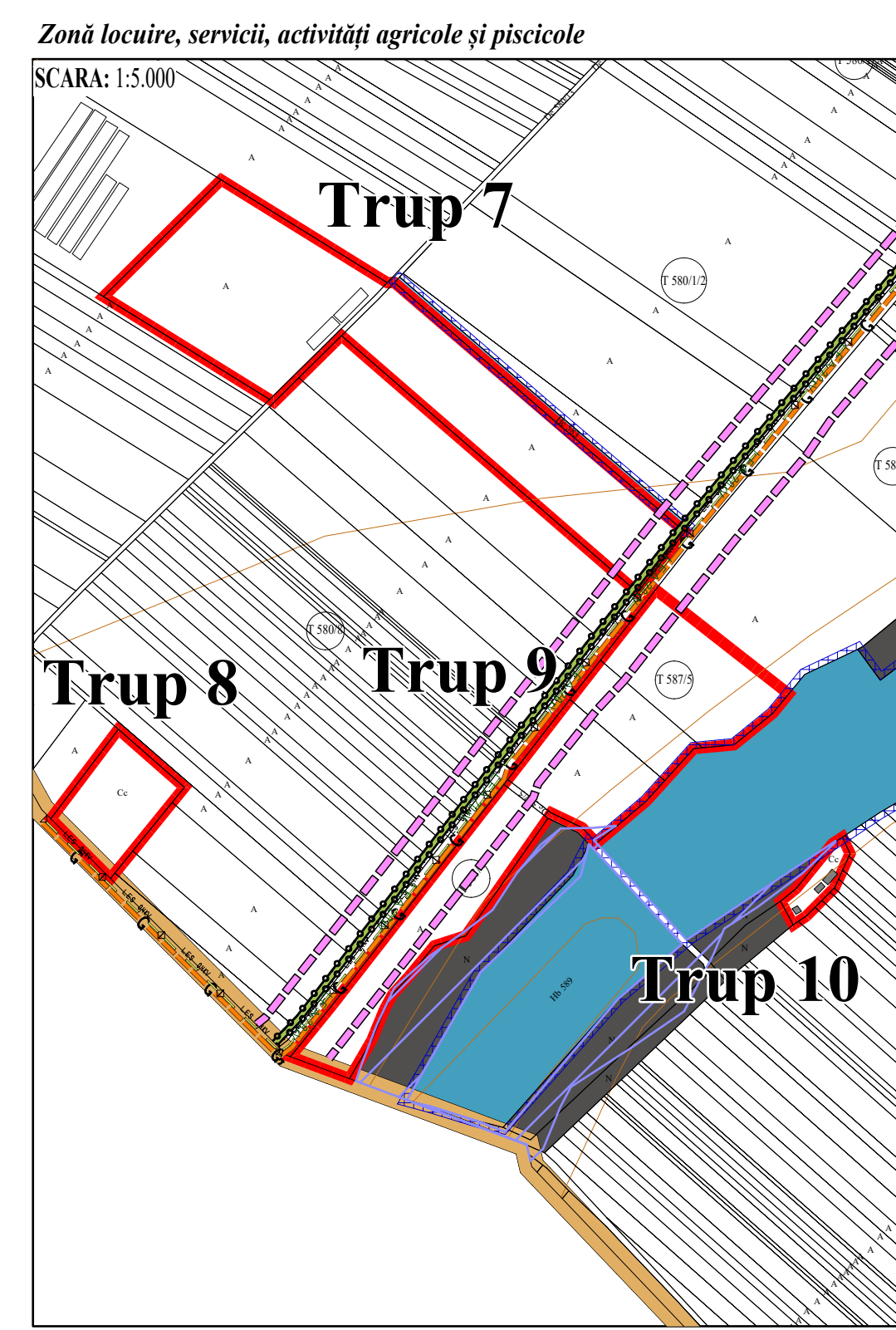
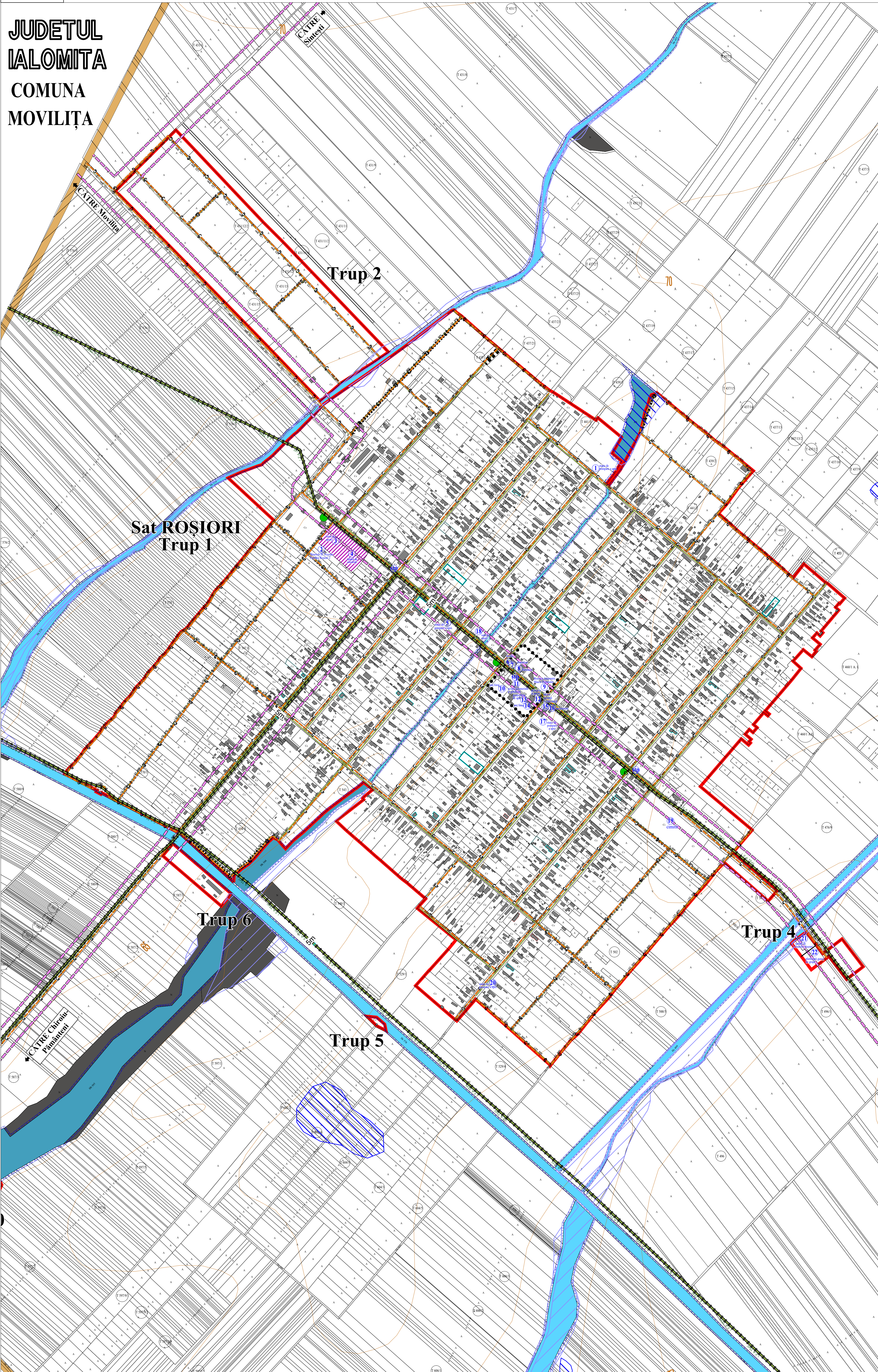


P.U.G. PLAN URBANISTIC GENERAL

PLAȘA 4.2 - ECHIPARE EDILITARĂ - REȚELE DE ENERGIE ELECTRICĂ ȘI GAZE - SAT ROȘIORI

JUDEȚUL IALOMIȚA
COMUNA MOVILIȚA



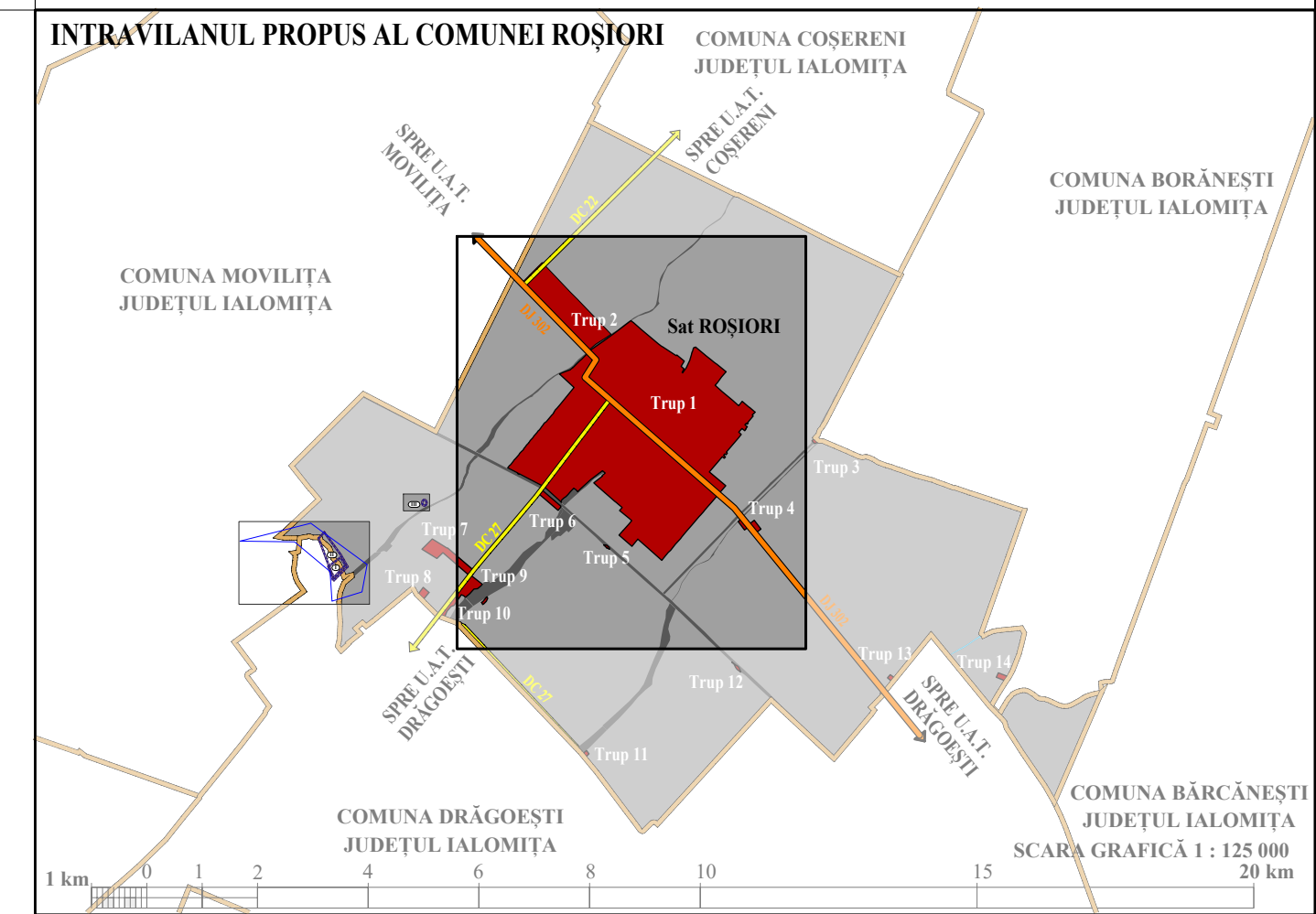
Lista siturilor arheologice propuse a fi înregistrate în Registrul Arheologic Național

Cod R.A.N.	Denumire	Cat.	Tip	Localitate	Cronologie
(I)	„Vest lac Chiroiu I”	propunere	Asezare deschisă	Comuna ROȘIORI	Epoca Romană, sec. IV p.Chr.
(II)	„Vest lac Chiroiu I”	propunere	Asezare deschisă	Comuna ROȘIORI	Epoca Medievală timpurie, sec. VIII-X p.Chr.
(III)	Tumulul I	propunere		Comuna ROȘIORI	

INVENTARIEREA REȚELOR EDILITARE ÎN INTRAVILAN

	LUNGIME EXISTENT	LUNGIME PROPUȘ	TOTAL
Rețea electrică	14.28	4.07	18.36
Rețea gaze	-	18.36	18.36
TOTAL	14.28	22.43	36.72

COMUNA ROȘIORI JUDEȚUL IALOMIȚA



LEGENDĂ

- LIMITA**
 - LIMITA TERITORIULUI ADMINISTRATIV AL UNITĂȚII TERRITORIALE DE BAZĂ - COMUNA ROȘIORI
 - LIMITA INTRAVILANULUI PROPUȘ
 - LIMITA ZONEI CENTRALE PROPUȘE
- UTILIZAREA TERENURILOR DIN EXTRAVILAN**
 - APE (RĂURIL, LACURI DE ACUMULARE ȘI APE CU STUF)
 - CANALE DE IRIGAȚIE
 - ZONĂ TEREN NEPRODUCTIV
- ALIMENTARE CU ENERGIE ELECTRICĂ - SITUAȚIE EXISTENTĂ**
 - LINIE ELECTRICĂ AERIANĂ DE JOASĂ TENSIUNE LEA 20KV
 - LINIE ELECTRICĂ AERIANĂ DE JOASĂ TENSIUNE LEA 0,4KV
 - PUNCT DE TRANSFORMARE (PTA Post Transformare Aerian/ PC2Post în Cabină de Zid/ PTAB Post Transformare în Anvelopă de Beton)
- ALIMENTARE CU ENERGIE ELECTRICĂ - SITUAȚIE PROPUȘĂ**
 - LINIE ELECTRICĂ SUBTERANĂ DE JOASĂ TENSIUNE LEA 0,4KV
- ALIMENTARE CU GAZE - SITUAȚIE PROPUȘĂ**
 - REȚEA DE GAZE DISTRIBUȚIE
- CĂI DE COMUNICAȚII**
 - STRAZI PROPUȘE PE TRASEE DEFINITIVE
 - STRAZI PROPUȘE PE TRASEE ORIENTATIVE
- ZONE PROTEJATE DE PATRIMONIUL NATURAL**
 - LIMITA SITURILOR ARHEOLOGICE IDENTIFICATE PRIN CERCETĂRI DE SPECIALITATE PROPUȘE SPRE CLASARE ÎN R.A.N. conform studiu arheologic elaborat de Muzeul Județean Ialomița
 - ZONE DE PROTECȚIE SITURILOR ARHEOLOGICE PROPUȘE SPRE CLASARE ÎN R.A.N.
- CONSTRUCȚII TRADITIONALE REPREZENTATIVE PENTRU ARHITECTURA VERNACULARĂ**
 - TIPOLOGII STRUCTURALE CARE SURPRIND EVOLUȚIA TIPOLOGICĂ A PLANULUI SPECIFIC
 - CASA CU PRISPA PE COLȚ, CU PARMALIC
 - CASA CU PRISPA CU STĂLPI SAU PRISPA ÎNCHISĂ CU STICLĂ (MARCHIZĂ/VERANDĂ)
 - GOSPODĂRII CU TIPOLOGII PLANIMETRICE SPECIFICE
- ZONE CU RISURI NATURALE**
 - ZONĂ IMPROPRIE DE CONSTRUIT
 - ZONĂ INUNDABILĂ conform studiu geotehnic elaborat de S.C. Rockware Utilități S.R.L.
 - ZONĂ BUNĂ DE CONSTRUIT CU AMENAJĂRI SPECIALE
 - ZONĂ DE BĂLTIRE A APEI conform studiu geotehnic elaborat de S.C. Rockware Utilități S.R.L.
- ZONE DE PROTECȚIE**
 - LIMITA ZONĂ DE PROTECȚIE A INFRASTRUCTURII RUTIERE
 - ZONĂ DE PROTECȚIE A DRUMULUI JUDEȚEAN - 20 m (Distanța de la marginea exterioră a zonei de siguranță până la marginea zonei drumului (m) cf. Ordonanță nr. 43/1997 privind regimul „drumurilor”, Anexa 1, lit. b)
 - ZONĂ DE PROTECȚIE A DRUMULUI COMUNAL - 18 m (Distanța de la marginea exterioră a zonei de siguranță până la marginea zonei drumului (m) cf. Ordonanță nr. 43/1997 privind regimul „drumurilor”, Anexa 1, lit. b)
 - ZONĂ DE PROTECȚIE FAȚĂ DE CONSTRUCȚII ȘI CULOARE TEHNICE
 - față de LEA 20KV - 5 m (Ultima toală a cabloșului de trecere alent instalată, sisteme față de axul liniei) cf. NTE 003/04/00
 - *Normativ pentru construcția liniilor aeriene de energie electrică cu tensiuni peste 1000 V, art.137
 - ZONĂ DE PROTECȚIE APE
 - față de LACURI NATURALE cu lățimea 10-100 m - 5 m cf. Legii 107/1996, Legea Apelor
 - față de CANALE DE DERIVAȚIE HIDROTEHNICĂ - 3 m cf. Legii 107/1996, Legea Apelor
- INTERDICȚII**
 - INTERDICȚIE DE CONSTRUIRE PENTRU AMPLASARE TABĂRĂ DE SINISTRAȚII
 - * Propunere prin documentația de față reactualizată, conform Normă tehnice privind organizarea și funcționarea taberelor pentru sinistrații în situații de urgență din 07.12.2016
 - INTERDICȚIE TEMPORARĂ DE CONSTRUIRE PÂNĂ LA ELABORAREA DOCUMENTAȚIEI DE TIP P.U.Z. ÎN VEDEREA CONFIGURĂRII TRAMEI STRADALE
- ELEMENTE ALE REAMBULĂRII TOPOGRAFICE**
 - TARLALE
 - CATEGORIE DE FOLOSINȚĂ
 - CONSTRUCȚII
 - CURBE DE NIVEL

OBIECTIVE DE UTILITATE PUBLICĂ nr. SAT ROȘIORI

- 1) Stație de pompare a apei
- 2) Biserica Sf. Nicolae Parohia Roșiori 2
- 3) Gospodărie de apă
- 4) Teren sport
- 5) Tabără de sinistrații
- 6) Stație de pompare a apei
- 7) Monument
- 8) Politic
- 9) Dispensar Uman
- 10) Farmacie
- 11) Biserica Adormirii Maicii Domnului
- 12) Pui foraj
- 13) Școala gimnazială „Maica Domnului” și Grădiniță
- 14) Primărie și Poștă
- 15) Gospodărie de apă
- 16) Pui foraj
- 17) Cămin Cultural și Biblioteca
- 18) Stație de pompare a apei
- 19) Monument
- 20) Stație de pompare a apei
- 21) Cămin Cultural și Biblioteca
- 22) Stație de pompare a apei
- 23) Rampe de transfer deșeurii
- 24) Platformă de gunoai de grajd
- 25) Stație de transport public

DENUMIRE PROIECT: ELABORARE PLAN URBANISTIC GENERAL COMUNA ROȘIORI - JUDEȚUL IALOMIȚA

PROIECTANT GENERAL:	SEMĂNĂTURĂ:	COORDONATOR P.U.G.:	SEMĂNĂTURĂ:
S.C. DUAL STUDIO S.R.L. J384562008, CUI RO2267644		Urb. Laura-Elena TUCAN Atestat R.U.R. cu literele D, D3, D30, E	
ELABORATOR REAMBULARE TOPOGRAFICĂ:	PROIECTAT/ ÎNTOCMIT:	SEMĂNĂTURĂ:	
S.C. KAD PROJECT SOLUTIONS S.R.L.	Urb. Erika BEREZCKI Urb. Bucura CONSTANTINDE Urb. Antonia PANAITESCU		
Ing. Georgescu Stefan Cristian, J 40170316.03.2017, CUI 37057456	Urb. Andreea-Elena SAMOILA		
DENUMIRE PLAȘA:	ELABORARE REAMBULARE REȚELE DE ENERGIE ELECTRICĂ ȘI GAZE	SCARA: 1:5.000	PROIECT NR.: 13.05.12.2016
NUMĂR PLAȘA:	PLAȘA 4.2	DATA ELABORARE: SEPTEMBRIE 2020	BENEFICIAR: PRIMĂRIA COMUNEI ROȘIORI